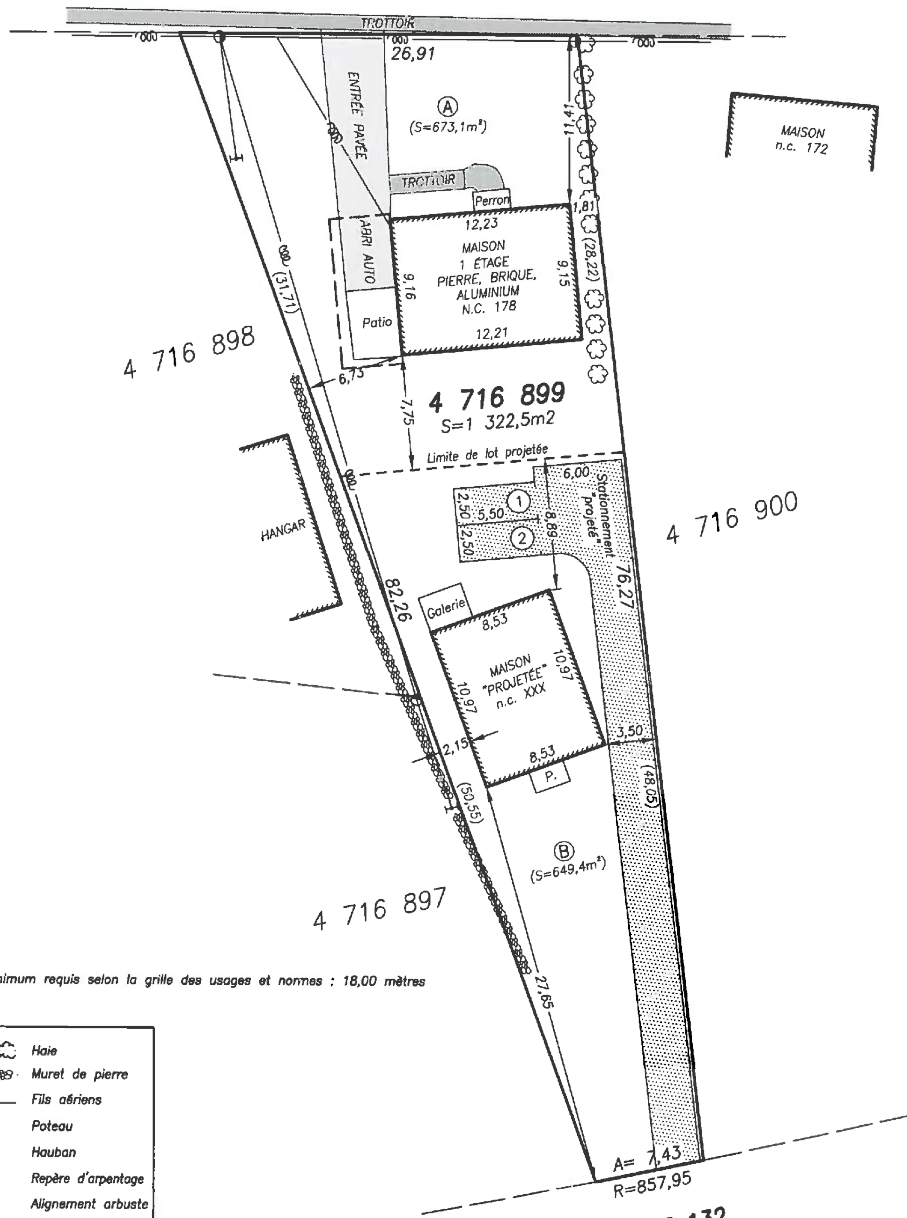
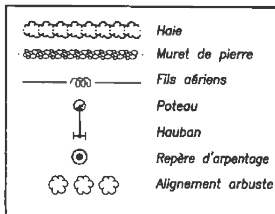


RUE PRINCIPALE
4 717 315



Note: Frontage minimum requis selon la grille des usages et normes : 18,00 mètres



Les mesures des bâtiments ont été prises sur le revêtement.

Objet: Préparé pour des fins de vente et un prêt hypothèque.

Le rapport accompagnant ce plan fait partie intégrante du présent certificat. Ce document ne doit pas être

utilisé ou invoqué à d'autres fins que celle pour laquelle il est émis sans l'autorisation écrite du soussigné.

Toute reproduction de ce plan est interdite en vertu des dispositions de la loi sur les "DROITS D'AUTEURS".

Les mesures indiquées sur ce document sont en mètres (SI).

Equivalence: 1 pi = 0,3048m



JEAN-CLAUDE FONTAINE
ARPENTEUR-GEOMETRE

BUREAU ET RESIDENCE: 43, 1 ÈRE AVENUE, BEAUHARNOIS, (QUEBEC) J6N 0E9
Bur.: (450) 429-5115 Rés.: (450) 429-2303 Fax: (450) 429-7097

PLAN ANNEXÉ AU

PLAN PROJET

Signé à Beauharnois, le 22 février 2021.


LOT(S): 4 716 899

CADASTRE: DU QUÉBEC

CIRC. FONCIERE: BEAUHARNOIS

MUNICIPALITE: VILLE DE BEAUHARNOIS (MELOCHEVILLE)

M.R.C.: BEAUHARNOIS-SALABERRY

Par: 
JEAN-CLAUDE FONTAINE, A.G.

Copie certifiée conforme. Date

DATE DU RELEVÉ: 16 SEPTEMBRE 2020

DOSSIER: 2020-9766

MINUTE: 20223

ECHELLE: 1 : 400