







# Carte de la ville

- 1 Parc Montpetit**  
(8<sup>e</sup> avenue)
- 2 Parc du Canal**  
(17<sup>e</sup> avenue)
- 3 Parc Bourcier**  
(Rue Bourcier)
- 4 Parc Riverain**  
(Bout de la rue Richardson)
- 5 Place du 150<sup>e</sup>**  
(Rue Ellice)
- 6 Place du Marché**  
(Entre les rues Ellice et Saint-Laurent)
- 7 Parc Sauvé**  
(Rue Saint-Laurent)
- 8 Parc des Patriotes**  
(Rue des Patriotes)
- 9 Parc des Cèdres**  
(544, rue des Érables)
- 10 Parc Nature**  
(Rue de la Couturière)

- 11 Parc MacDonald**  
(Rue Macdonald)
- 12 Parc Saint-Eugène**  
(En avant de l'école Saint-Eugène,  
intersection boul. Maple Grove et rue de l'Église)
- 13 Parc des Acervillois**  
(Rue Poissant)
- 14 Parc Tisseur**  
(Rue Claude)
- 15 Parc Bissonnette**  
(Boulevard Cadieux)
- 16 Parc des Pins**  
(Rue des Pins)
- 17 Parc Maïka-Poissant**  
(864, boul. Cadieux)
- 18 Parc des Générations** (skatepark)  
(Derrière le centre communautaire)
- 19 Parc des Éclusiers**  
(Rue Cardinal)
- 20 Parc du Wartime**  
(Rue Leduc)

-  **Pointe-du-Buisson**  
**Musée québécois d'archéologie**
-  **Rampes de mise à l'eau**
-  **Garage municipal**  
(50, chemin des Hauts-Fourneaux)
-  **Hôtel de Ville**  
(660, rue Ellice)
-  **Bibliothèque et**  
**Centre communautaire**  
(39, rue Richardson et 600, rue Ellice)
-  **Découverte Nature kayak**
-  **Jeux d'eau**
-  **Patinoires extérieures**

-  **Halte au Fil de l'eau**  
Parc régional Beauharnois-Salaberry
-  **Conteneur des loisirs**
-  **Complexe aquatique**
-  **Aréna André-Richard**  
(866, boul. Cadieux)
-  **Bois Robert**  
(Rue du Boisé)
-  **Parc canin**

